












-  LIMITE SUELO URBANO
-  SUELO URBANIZABLE SECTORIZADO
-  SUELO URBANO CON PLANEAMIENTO INCORPORADO (URPI)
-  SUELO URBANO CON PLANEAMIENTO REMITIDO
-  LIMITE CONJUNTO HISTÓRICO ARTÍSTICO
-  PEPRI

- ZONAS DE ORDENANZA
-  CASCO 1a
  -  CASCO 1b
  -  ZONAS VERDES Y ESPACIOS LIBRES
  -  EQUIPAMIENTO DEPORTIVO
  -  EQUIPAMIENTO
  -  EQUIPAMIENTO ESCOLAR

-  ALTURAS
-  NO SE PERMITE ÁTICO O APROVECHAMIENTO BAJO CUBIERTA
-  FONDO EDIFICABLE
-  EDIFICIO CATALOGADO


TEXTO REFUNDIDO

 EXCMO. AYUNTAMIENTO DE LORCA

**PLAN ESPECIAL DE REFORMA INTERIOR (P.E.R.I.) DEL AMBITO COMPRENDIDO ENTRE LAS CALLES: ABAD DE LOS ARCOS, HORNO DE LAS MONJAS, GOMEZ Y MAYOR DE STA. MARIA LORCA (MURCIA)**

**PLANO : ZONIFICACION, ALINEACIONES Y RED VIARIA SEGUN PGMO. VIGENTE**

FECHA	ESCALA	NUMERO
JULIO-2012	1/1.000	<b>I-4</b>

 **Única y exclusiva de A.A.A.A.**